

**UCHWAŁA nr 4/2022**  
**Zarządu S.M. „Wspólny Dom” w Szczecinie**  
**z dnia 19.01.2022 r.**

**w sprawie: zmiany wysokości stawek opłat przeznaczonych na pokrycie kosztów eksploatacji i utrzymania lokali mieszkalnych.**

Na podstawie § 70 ust. 10 Statutu Spółdzielni uchwała się co następuje:

**§ 1**

1. Ustala się od dnia 01.02.2022 r. wysokość stawki opłaty na pokrycie kosztów niezależnych od Spółdzielni dla poszczególnych nieruchomości, ponoszonych z tytułu:

1.1 poboru gazu - wykazaną w kolumnie 5 załącznika nr 1 do uchwały,

1.2 odpadów komunalnych - wykazaną w kolumnie 7 załącznika nr 2 do uchwały,

1.3 poboru energii elektrycznej na potrzeby administracyjne (tj. oświetlenia klatek schodowych, korytarzy, piwnic) oraz oświetlenia terenu przynależącego do nieruchomości - wykazaną w kolumnie 6 załącznika nr 3 do uchwały,

1.4 podatku od nieruchomości i opłaty za użytkowanie wieczyste - wykazanych w kolumnach 4-6 załącznika nr 4 do uchwały,

1.5 poboru zimnej wody i odprowadzania ścieków w wysokości 12,21 zł/m<sup>3</sup> zużytej wody (wg wskazań wodomierzy).

**§ 2**

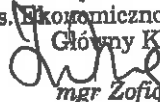
Uchwała wchodzi w życie z dniem podjęcia.


**§ 3**


Z dniem 31.01.2022 r. traci moc uchwała nr 1/2021 Zarządu S.M. „Wspólny Dom” w Szczecinie z dnia 11.01.2021 r. w sprawie: *zmiany wysokości stawki opłaty za gospodarowanie odpadami komunalnymi dla nieruchomości mieszkaniowych.*

**§ 4**

Z dniem 31.01.2022 r. traci moc uchwała nr 14/2021 Zarządu S.M. „Wspólny Dom” w Szczecinie z dnia 19.03.2021 r. w sprawie: *zmiany wysokości stawek opłat przeznaczonych na pokrycie kosztów eksploatacji i utrzymania lokali mieszkalnych, w zakresie § 1 pkt 1.*

**ZASTĘPCA PREZESA**  
ds. Ekonomiczno-Finansowych  
Główny Księgowy  
  
mgr Zofia Onyśk

**ZASTĘPCA PREZESA**  
ds. Eksploatacyjno-Technicznych  
  
mgr inż. arch. Karol Jagiełło

**P R E Z E S**  
  
mgr inż. Adam Humiechik

Załączniki nr:

- 1 – Zestawienie stawek opłat z tytułu „poboru gazu” obowiązujących od 01 lutego 2022 r.
- 2 – Zestawienie stawek opłat za gospodarowanie odpadami obowiązujących od 01 lutego 2022 r.
- 3 – Zestawienie stawek opłat z tytułu „poboru energii elektrycznej” obowiązujących od 01 lutego 2022 r.
- 4 – Stawki opłat z tytułu „podatki” na 2022 rok



Zestawienie stawek opłat z tytułu "poboru gazu" obowiązujących od 01 lutego 2022 r.

lp.	Nr nieruchomości	Adres	Liczba osób	Stawka opłaty obowiązująca do 31.01.2022 r.	Stawka opłaty obowiązująca od 02.2022 r.	Wzrost / spadek stawki (kol.5-kol.4)
	nr			z/os./m-c	z/os./m-c	z/os./m-c
	1	2	3	4	5	6
1	1010	Cyryla i Metodego 2,3	91	6,50	9,17	2,67
2	1011	Cyryla i Metodego 4,5	86	8,00	11,28	3,28
3	1012	Cyryla i Metodego 6,7	76	10,50	14,81	4,31
4	1043	Zamoyskiego 4	103	8,20	11,56	3,36
5	1044	Zamoyskiego 5	115	8,10	11,42	3,32
6	3001	Chopina 4	117	7,80	11,00	3,20
7	3002	Chopina 6-8B	92	8,10	11,42	3,32
8	3003	Chopina 10-12B	108	8,60	12,13	3,53
9	3022	Bartnicza 2-8	79	9,30	13,11	3,81
10	3023	Bartnicza 10-18	99	8,70	12,27	3,57
11	3024	Bartnicza 20-28	90	9,40	13,25	3,85
12	3025	Bartnicza 30-38	67	9,20	12,97	3,77
13	3026	Bartnicza 42-50	108	8,00	11,28	3,28
14	4004	Świętoborzyców 2-8	339	11,40	16,07	4,67
15	4007	Ks. Zofii 2-6, Jarogniewa 19-23	5	14,80	20,87	6,07
16	4008	Jarogniewa 2-18	167	10,00	14,10	4,10
17	4009	Pasterska 21-24	323	10,80	15,23	4,43
18	4010	Jarog. 26-36, Ks. Eryka 4-10, Przyj. Żoł. 25-29	318	8,10	11,42	3,32
19	4011	Przyjaciół Żołnierza 31-37	297	9,30	13,11	3,81
20	4014	Ks. Anastazji 10-26, Jarogniewa 40	242	8,30	11,70	3,40
21	4015	Cedyńska 10-26	182	9,00	12,69	3,69
22	4016	Czciwora 24-40	193	9,70	13,68	3,98
23	4017	Czciwora 16-22	320	9,00	12,69	3,69
24	4018	Czciwora 2-14, Cedyńska 3-11	304	9,90	13,96	4,06
25	4019	Ks. Elżbiety 9-25	170	9,50	13,40	3,90
26	4020	Ks. Elżbiety 27-39	136	9,40	13,25	3,85
27	4021	Warcisława 9-15	111	11,00	15,51	4,51
28	4022	Łucznicza 15-19, Sosnowa 1-4	208	8,10	11,42	3,32
29	4023	Łucznicza 31-35, Tarczowa 9-15	191	9,70	13,68	3,98
30	4024	Tarczowa 1-5	118	9,60	13,54	3,94
31	4025	Łucznicza 37-43	295	10,40	14,66	4,26
32	4027	Łucznicza 62,66	535	8,40	11,84	3,44
33	5001	Bandurskiego 57,58,59	132	9,20	12,97	3,77
34	5002	Bandurskiego 60,61	49	8,20	11,56	3,36
35	5003	Bandurskiego 62,63	71	9,30	13,11	3,81
36	5004	Bandurskiego 68,69,70	136	11,80	16,64	4,84
37	5005	Bandurskiego 71,72,73	126	7,80	11,00	3,20
38	5006	Bandurskiego 74,75,76	77	9,50	13,40	3,90
39	5007	Bandurskiego 77,78	119	9,80	13,82	4,02
40	5008	Bandurskiego 79,80,81,82	80	9,80	13,82	4,02
41	5009	Bandurskiego 83,84	114	10,30	14,52	4,22
42	5010	Bandurskiego 85,86	132	8,60	12,13	3,53
43	5011	Bandurskiego 87,88,89	167	9,30	13,11	3,81

*[Signature]*

*[Signature]*

*[Signature]*

Zestawienie stawek opłat z tytułu "poboru gazu" obowiązujących od 01 lutego 2022 r.

Lp.	Nr nieruchomości	Adres	Liczba osób	Stawka opłaty	Stawka opłaty	Wzrost /
	nr			obowiązująca do	obowiązująca od	spadek stawki
1	2	3	4	5	6	
44	5012	Przyj. Żołnierza 14,16,18,20,22	137	8,70	12,27	3,57
45	5013	Przyj. Żołnierza 24,26,28,30,32	145	7,80	11,00	3,20
46	6001	Kormoranów 1,3,5,7,9	109	9,60	13,54	3,94
47	6002	Kormoranów 11,13,15,17,19	119	7,60	10,72	3,12
48	6003	Kormoranów 21,23,25,27,29	111	8,90	12,55	3,65
49	6004	Kormoranów 31,33,35,37,39,41	116	9,10	12,83	3,73
50	RAZEM		7 625			

Założenia do planu:

Wzrost stawek opłat o 41% w związku z podwyższeniem przez PGNiG taryf cen gazu od dnia 01.01.2022 r.

ZASTĘPCA PREZESA  
ds. Ekonomiczno-Finansowych  
Główny Księgowy  
*mgr Zofia Onyśk*

ZASTĘPCA PREZESA  
ds. Eksploatacyjno-Technicznych  
*mgr inż. arch. Karol Jagiełło*

F R E Z E S  
*mgr inż. Adam Humienik*

Zestawienie stawek opłat za gospodarowanie odpadami komunalnymi obowiązujących od 01 lutego 2022 r.

lp.	Adres nieruchomości	Nr nieruchomości	Ilość zużytej wody za 6 miesięcy wybranych z 18 m-cy bezpośrednio poprzedzających miesiąc, od którego obowiązuje deklaracja	Ilość zużytej wody wg. wskazań wodomierzy indywidualnych w III i IV kw. 2021 r.	Współczynnik (kol.3/kol.4)	(kol.5*9,30)	Stawka opłaty obowiązująca od 02.2022 r	Stawka opłaty obowiązująca do 01.2022 r	Wzrost/Spadek stawki (kol. 7 - kol.8)
			m <sup>3</sup>	m <sup>3</sup>		[l/m <sup>2</sup> /m-c]	[zł/m <sup>2</sup> /m-c]	[zł/m <sup>2</sup> /m-c]	[zł/m <sup>2</sup> /m-c]
1	2	3	4	5	6	7	8	9	
1	ASNYKA 1	1001	1701	1 685	1,010	9,39	9,39	9,12	0,27
2	ASNYKA 2	1002	1827	1 590	1,149	10,68	10,68	9,34	1,34
3	ASNYKA 3	1003	1947	1 900	1,025	9,53	9,53	8,87	0,66
4	NIEMCEWICZA 27,28,29,30,31,32	1004	2907	2 791	1,042	9,69	9,69	8,80	0,89
5	KADŁUBKA 25,25A,26,26A,27,27A	1005	2298	2 240	1,026	9,54	9,54	9,02	0,52
6	KADŁUBKA 28,28A,29,29A,30,30A	1006	2642	2 536	1,042	9,69	9,69	8,88	0,81
7	KADŁUBKA 31	1007	2034	2 009	1,013	9,42	9,42	8,80	0,62
8	KADŁUBKA 32	1008	1535	1 556	0,987	9,18	9,30	9,29	0,01
9	KADŁUBKA 33	1009	2351	2 281	1,031	9,59	9,59	8,97	0,61
10	CYRYLA I METODEGO 2,3	1010	1679	1 715	0,979	9,11	9,30	9,11	0,19
11	CYRYLA I METODEGO 4,5	1011	1836	1 834	1,001	9,31	9,31	8,80	0,51
12	CYRYLA I METODEGO 6,7	1012	1292	1 326	0,974	9,06	9,30	9,04	0,26
13	KADŁUBKA 1,2,3,4,5,5A,5B	1013	3242	3 163	1,025	9,53	9,53	9,13	0,41
14	OFIAR OŚWIĘCIMIA 34,34A,35,35A,36,36A,36B	1014	2830	2 768	1,022	9,51	9,51	9,03	0,47
15	OFIAR OŚWIĘCIMIA 16	1015	3881	3 808	1,019	9,48	9,48	8,80	0,68
16	OFIAR OŚWIĘCIMIA 18	1016	3573	3 948	0,905	8,42	9,30	8,80	0,50
17	KRÓLEWICZA KAZIMIERZA 3,5,7,9,11,13,15	1017	2692	2 664	1,011	9,40	9,40	8,89	0,50
18	KRÓLEWICZA KAZIMIERZA 17,19,21,23,25,27,29	1018	3170	3 139	1,010	9,39	9,39	8,80	0,59
19	KRÓLEWICZA KAZIMIERZA 31,33,35,37,39,41,43	1019	2773	2 871	0,966	8,98	9,30	8,80	0,50
20	KRÓLEWICZA KAZIMIERZA 45,47,49,51,53,55,57	1020	3006	2 962	1,015	9,44	9,44	8,80	0,64
21	KRÓLEWICZA KAZIMIERZA 59	1021	3984	4 006	0,994	9,25	9,30	8,80	0,50
22	CYRYLA I METODEGO 11,12,13,14,15,16,17	1022	2691	2 790	0,965	8,97	9,30	8,80	0,50
23	KRÓLEWICZA KAZIMIERZA 10,12,14,16	1023	1658	1 791	0,926	8,61	9,30	8,80	0,50
24	RYNKOWA 29,31,33,35,37,39,41	1024	2748	2 699	1,018	9,47	9,47	8,80	0,67
25	KRÓLEWICZA KAZIMIERZA 79,81,82,83,85,87,89	1025	2821	2 868	0,984	9,15	9,30	8,80	0,50
26	KRÓLEWICZA KAZIMIERZA 65,67,69,71,73,75,77	1026	3020	3 105	0,973	9,05	9,30	8,81	0,49
27	RYNKOWA 43	1027	1966	1 914	1,027	9,55	9,55	9,04	0,51
28	RYNKOWA 8	1028	2039	1 948	1,047	9,74	9,74	9,16	0,58
29	RYNKOWA 6	1029	2422	2 410	1,005	9,35	9,35	8,80	0,55
30	RYNKOWA 4	1030	1981	1 887	1,050	9,77	9,77	8,95	0,81
31	DEMBOWSKIEGO 25	1031	1919	1 894	1,013	9,42	9,42	8,80	0,62
32	DEMBOWSKIEGO 27	1032	2219	2 186	1,015	9,44	9,44	8,86	0,58
33	DEMBOWSKIEGO 11,13,15,17,19,21,23	1033	2759	2 941	0,938	8,73	9,30	8,80	0,50
34	CEGIELSKIEGO 5,5A-BRONISŁAWY 14,14A	1034	1263	1 382	0,914	8,50	9,30	8,80	0,50
35	MARCINA 43,45,47,49,51,53	1035	1945	2 107	0,923	8,59	9,30	8,80	0,50
36	MARCINA 29,31,33,35,37,39,41	1036	2873	2 777	1,034	9,62	9,62	9,16	0,46
37	MARCINA 15,17,19,21,23,25,27	1037	2910	2 906	1,002	9,31	9,31	8,80	0,51
38	MARCINA 1,3,5,7,9,11,13	1038	2573	2 655	0,969	9,01	9,30	8,80	0,50
39	KOŁĄTAJA 28,28A,28B	1039	675	719	0,938	8,73	9,30	8,80	0,50

Zestawienie stawek opłat za gospodarowanie odpadami komunalnymi obowiązujących od 01 lutego 2022 r.

lp.	Adres nieruchomości	Nr nieruchomości	Ilość zużytej wody za 6 miesięcy/wybranych z 18 m-cy bezpośrednio poprzedzających miesiąc, od którego obowiązuje deklaracja	Ilość zużytej wody wg. wskazań wodomierzy indywidualnych w III i IV kw. 2021 r.	Współczynnik (kol.3/kol.4)	(kol.5*9,30)	Stawka opłaty obowiązująca od 02.2022 r	Stawka opłaty obowiązująca do 01.2022 r	Wzrost/Spadek stawki (kol. 7 - kol.8)
			m <sup>3</sup>	m <sup>3</sup>		[zł/m <sup>3</sup> /m-c]	[zł/m <sup>3</sup> /m-c]	[zł/m <sup>3</sup> /m-c]	[zł/m <sup>3</sup> /m-c]
1	2	3	4	5	6	7	8	9	
40	KRASIŃSKIEGO 91	1040	1957	1 905	1,027	9,55	9,55	8,95	0,60
41	KRASIŃSKIEGO 92	1041	2215	2 143	1,034	9,61	9,61	9,18	0,43
42	KRASIŃSKIEGO 93	1042	2512	2 434	1,032	9,60	9,60	8,90	0,69
43	ZAMOYSKIEGO 4	1043	2101	2 031	1,035	9,62	9,62	8,89	0,73
44	ZAMOYSKIEGO 5	1044	2032	1 967	1,033	9,61	9,61	8,80	0,81
45	LUBECKIEGO 15,17,19,21,23,25	2001	1211	1 326	0,913	8,49	9,30	8,80	0,50
46	KOMUNY PARYSKIEJ 8,9,10	2002	1350	1 308	1,032	9,60	9,60	8,80	0,80
47	WILLOWA 10	2003	2017	2 049	0,984	9,15	9,30	8,80	0,50
48	RUGIAŃSKA 12	2004	2073	2 028	1,022	9,51	9,51	9,03	0,48
49	RUGIAŃSKA 13	2005	1884	1 883	1,001	9,31	9,30	9,52	-0,22
50	RUGIAŃSKA 14	2006	1758	1 915	0,918	8,54	9,30	8,80	0,50
51	RUGIAŃSKA 15	2007	2419	2 427	0,997	9,27	9,30	8,80	0,50
52	RUGIAŃSKA 16	2008	2133	2 241	0,952	8,85	9,30	9,00	0,30
53	RUGIAŃSKA 71,72,73	2009	1128	1 124	1,003	9,33	9,33	8,84	0,49
54	RUGIAŃSKA 71A,72A,73A	2010	1072	1 051	1,020	9,48	9,48	9,01	0,47
55	RUGIAŃSKA 71B,72B,73B	2011	1138	1 156	0,984	9,16	9,30	8,80	0,50
56	RUGIAŃSKA 74,75,76	2012	1069	1 112	0,962	8,94	9,30	8,87	0,43
57	RUGIAŃSKA 74A,75A,76A	2013	1255	1 290	0,973	9,05	9,30	8,80	0,50
58	STALMACHA 2	2014	1858	1 780	1,044	9,71	9,71	8,80	0,91
59	STALMACHA 4	2015	2081	2 084	0,998	9,29	9,30	8,86	0,44
60	STALMACHA 6	2016	2028	2 230	0,910	8,46	9,30	8,80	0,50
61	WILLOWA 8	2024	179	169	1,060	9,86	9,86	8,80	1,06
62	CHOPINA 4	3001	2512	2 540	0,989	9,20	9,30	8,90	0,40
63	CHOPINA 6,6A,8,8B	3002	1753	1 853	0,946	8,80	9,30	8,80	0,50
64	CHOPINA 10,10A,10B,12,12A,12B	3003	1753	1 806	0,971	9,03	9,30	8,80	0,50
65	CHOPINA 30,32,36,38,40,42,44,46	3004	3172	3 076	1,031	9,59	9,59	8,80	0,79
66	CHOPINA 48,50,52,54,56,58,60,62,64	3005	2581	2 503	1,031	9,59	9,59	9,36	0,23
67	CHOPINA 66,68,70,72,74,76,78,80,82	3006	3079	2 985	1,031	9,59	9,59	8,80	0,79
68	CHOPINA 84,86,88,90,92,94,96,98,100	3007	3267	3 168	1,031	9,59	9,59	9,03	0,56
69	WIOSNY LUDÓW 22	3008	2293	2 223	1,032	9,59	9,59	8,80	0,79
70	WIOSNY LUDÓW 24	3009	2484	2 408	1,032	9,59	9,59	9,01	0,58
71	WIOSNY LUDÓW 26	3010	2459	2 384	1,032	9,59	9,59	8,86	0,74
72	WIOSNY LUDÓW 28	3011	2935	2 845	1,032	9,59	9,59	8,80	0,79
73	WIOSNY LUDÓW 30	3012	2416	2 342	1,032	9,59	9,59	9,19	0,40
74	ZAKOLE 27,28,29,30,31,32,33,34,35,36	3013	3235	3 137	1,031	9,59	9,59	9,23	0,36
75	ZAKOLE 14,15,16,17,18,19,20,21,22,23	3014	3939	3 819	1,031	9,59	9,59	8,88	0,71
76	ZAKOLE 37,38,39,40,41,42,43,44,45,46	3015	3391	3 287	1,031	9,59	9,59	8,86	0,74
77	ZAKOLE 47,48,49,50,51,52,53,54,55	3016	2985	2 894	1,031	9,59	9,59	8,80	0,79
78	ZAKOLE 56	3017	1329	1 254	1,060	9,86	9,86	8,80	1,06

*Chone*

*[Signature]*

*[Signature]*

*[Signature]*

## Zestawienie stawek opłat za gospodarowanie odpadami komunalnymi obowiązujących od 01 lutego 2022 r.

lp.	Adres nieruchomości	Nr nieruchomości	ilość zużytej wody za 6 miesięcy wybranych z 18 m-cy bezpośrednio poprzedzających miesiąc, od którego obowiązuje deklaracja	ilość zużytej wody wg. wskazań wodomierzy indywidualnych w III i IV kw. 2021 r.	Współczynnik (kol.3/kol.4)	(kol.5*9,30)	Stawka opłaty obowiązująca od 02.2022 r	Stawka opłaty obowiązująca do 01.2022 r	Wzrost/Spadek stawki (kol. 7 - kol.8)
			m <sup>3</sup>	m <sup>3</sup>		[zł/m <sup>3</sup> /m-c]	[zł/m <sup>3</sup> /m-c]	[zł/m <sup>3</sup> /m-c]	[zł/m <sup>3</sup> /m-c]
1	2	3	4	5	6	7	8	9	
79	ZAKOLE 57	3018	1815	1 712	1,060	9,86	9,86	8,80	1,06
80	ZAKOLE 58	3019	1666	1 571	1,061	9,86	9,86	8,80	1,06
81	ZAKOLE 59,60,61,62	3020	2244	2 257	0,994	9,25	9,30	8,80	0,50
82	ZAKOLE 63	3021	1456	1 371	1,062	9,88	9,88	8,87	1,01
83	BARTNICZA 2,4,6,8	3022	1602	1 679	0,954	8,87	9,30	8,80	0,50
84	BARTNICZA 10,12,14,16,18	3023	1768	1 816	0,974	9,06	9,30	8,80	0,50
85	BARTNICZA 20,22,24,26,28	3024	1931	1 879	1,028	9,56	9,56	9,02	0,54
86	BARTNICZA 30,32,34,36,38	3025	1599	1 651	0,968	9,01	9,30	8,80	0,50
87	BARTNICZA 42,44,46,48,50	3026	1764	1 767	0,998	9,28	9,30	8,80	0,50
88	KOSTRZEWSKIEGO 20,22,24/DUŃSKA 60,60A,60B,62,64,64A,64B,66	3027	2421	2 283	1,060	9,86	9,86	8,80	1,06
89	KOSTRZEWSKIEGO 28,30,32	3028	1126	1 150	0,980	9,11	9,30	8,80	0,50
90	KOSTRZEWSKIEGO 36,38,40,42	3029	1519	1 534	0,990	9,21	9,30	8,80	0,50
91	KOSTRZEWSKIEGO 44,46,48,50,52	3030	1713	1 740	0,984	9,15	9,30	8,92	0,38
92	KOSTRZEWSKIEGO 54,56,58	3031	996	964	1,033	9,61	9,61	8,80	0,81
93	DUŃSKA 68,70,72,74,74A,74B,76,76A,76B	3032	1474	1 474	1,000	9,30	9,30	8,98	0,33
94	ZŁOTOWSKA 1,1A,1B	3033	951	944	1,008	9,37	9,37	8,80	0,57
95	ZŁOTOWSKA 4	3034	749	768	0,975	9,07	9,30	8,80	0,50
96	ZŁOTOWSKA 4A	3035	731	738	0,991	9,21	9,30	8,80	0,50
97	ZŁOTOWSKA 4B	3036	619	590	1,049	9,76	9,76	9,21	0,54
98	ZŁOTOWSKA 5,5A	3037	664	692	0,959	8,92	9,30	9,02	0,28
99	ZŁOTOWSKA 3,3A,3B,3C	3060	1685	1 669	1,010	9,39	9,39	8,80	0,59
100	ZŁOTOWSKA 2,2A,2B,2C,2D	3061	1702	1 722	0,989	9,19	9,30	8,80	0,50
101	MYŚLIWSKA 1,2,3,4,5,6,7	4001	2527	2 449	1,032	9,60	9,60	8,80	0,80
102	MYŚLIWSKA 8,9,10,11,12,13,14,15	4002	2901	2 912	0,996	9,26	9,30	8,80	0,50
103	ŚWIĘTOBORZYCÓW 32,34,36,38	4003	6819	6 864	0,994	9,24	9,30	8,80	0,50
104	ŚWIĘTOBORZYCÓW 2,4,6,8	4004	6085	6 065	1,003	9,33	9,33	8,80	0,53
105	ŚWIĘTOBORZYCÓW 10,12,14,16,18,20,22,24,26,28,30	4005	4817	4 838	0,996	9,26	9,30	8,80	0,50
106	MYŚLIWSKA 15,KS.ZOFII 8,10,12,14,16,18,20,22,24	4006	4980	4 650	1,071	9,96	9,96	9,00	0,96
107	KS.ZOFII 2,4,6, JAROGNIEWA 19,21,23	4007	3233	3 433	0,942	8,76	9,30	8,80	0,50
108	JAROGNIEWA 2,4,6,8,10,12,14,16,18	4008	3130	3 223	0,971	9,03	9,30	8,80	0,50
109	PASTERSKA 21,22,23,24	4009	6422	6 237	1,030	9,58	9,58	9,20	0,38
110	JAROGNIEWA 26,28,30,32,38,36,KS.ERYKA 4,6,8,10,P.ŻOŁN.25,27,29	4010	5812	5 914	0,983	9,14	9,30	8,80	0,50
111	PRZYJACIÓŁ ŻOŁNIERZA 31,33,35,37	4011	5790	5 653	1,024	9,53	9,53	8,91	0,62
112	KS.ANASTAZII 7,9,11,13,JAROGNIEWA 38	4012	2137	2 390	0,894	8,32	9,30	8,80	0,50
113	KS.ANASTAZII 15,17,19,21,23,25,27	4013	2371	2 722	0,871	8,10	9,30	8,93	0,37
114	KS.ANASTAZII 10,12,14,16,18,20,22,24,26,JAROGNIEWA 40	4014	4227	4 321	0,978	9,10	9,30	8,80	0,50
115	CEDYŃSKA 10,12,14,16,18,20,22,24,26	4015	3237	3 256	0,994	9,25	9,30	8,80	0,50
116	CZCIBORA 24,26,28,30,32,34,38,40	4016	3487	3 346	1,042	9,69	9,69	8,80	0,89
117	CZCIBORA 16,18,20,22	4017	6273	6 258	1,002	9,32	9,32	8,80	0,52

Zestawienie stawek opłat za gospodarowanie odpadami komunalnymi obowiązujących od 01 lutego 2022 r.

lp.	Adres nieruchomości	Nr nieruchomości	Ilość zużytej wody za 6 miesięcy wybranych z 18 m-cy bezpośrednio poprzedzających miesiąc, od którego obowiązuje deklaracja	Ilość zużytej wody wg. wskazań wodomierzy indywidualnych w III i IV kw. 2021 r.	Współczynnik (kol.3/kol.4)	(kol.5*9,30)	Stawka opłaty obowiązująca od 02.2022 r	Stawka opłaty obowiązująca do 01.2022 r	Wzrost/Spadek stawki (kol. 7 - kol.8)
			m <sup>3</sup>	m <sup>3</sup>		[zł/m <sup>3</sup> /m-c]	[zł/m <sup>3</sup> /m-c]	[zł/m <sup>3</sup> /m-c]	[zł/m <sup>3</sup> /m-c]
1	2	3	4	5	6	7	8	9	
118	CZCIBORA 2,4,6,8,10,12,14,CEDYŃSKA 3,5,7,9,11	4018	5351	5 520	0,969	9,02	9,30	8,82	0,48
119	KS.ELŻBIETY 9,11,13,15,17,19,21,23,25	4019	3099	3 022	1,026	9,54	9,54	8,80	0,74
120	KS.ELŻBIETY 27,29,31,33,35,37,39	4020	2462	2 450	1,005	9,35	9,35	8,80	0,55
121	WARCISŁAWA 9,11,13,15	4021	2011	1 967	1,022	9,51	9,51	8,80	0,71
122	ŁUCZNICZA 15,17,19,SOSNOWA 1,2,3,4	4022	3808	3 754	1,014	9,43	9,43	8,80	0,63
123	ŁUCZNICZA 31,33,35,TARCZOWA 9,11,13,15	4023	3774	3 850	0,980	9,12	9,30	8,80	0,50
124	TARCZOWA 1,3,5	4024	2129	2 138	0,996	9,26	9,30	8,99	0,31
125	ŁUCZNICZA 37,39,41,43	4025	5747	5 639	1,019	9,48	9,48	8,84	0,64
126	ŁUCZNICZA 46,48,50,50A,52,54,56,56B,58	4026	2649	2 725	0,972	9,04	9,30	8,80	0,50
127	ŁUCZNICZA 62,66	4027	8803	8 835	0,996	9,27	9,30	8,83	0,47
128	WILCZA 1E,1F,1G - lokale socjalne*	4193	364	252	1,443	13,42	9,30	8,80	0,50
129	BANDURSKIEGO 57,58,59	5001	2801	2 517	1,113	10,35	10,35	8,80	1,55
130	BANDURSKIEGO 60,61	5002	853	874	0,976	9,08	9,30	8,80	0,50
131	BANDURSKIEGO 62,63	5003	1301	1 359	0,957	8,90	9,30	8,80	0,50
132	BANDURSKIEGO 68,69,70	5004	2447	2 557	0,957	8,90	9,30	8,80	0,50
133	BANDURSKIEGO 71,72,73	5005	2243	2 234	1,004	9,34	9,34	9,20	0,14
134	BANDURSKIEGO 74,75,76	5006	1246	1 245	1,001	9,31	9,30	8,80	0,50
135	BANDURSKIEGO 77,78	5007	1722	2 278	0,756	7,03	9,30	8,80	0,50
136	BANDURSKIEGO 79,80,81,82	5008	1322	1 325	0,998	9,28	9,30	8,97	0,33
137	BANDURSKIEGO 83,84	5009	2056	2 127	0,967	8,99	9,30	8,80	0,50
138	BANDURSKIEGO 85,86	5010	2501	2 468	1,013	9,43	9,43	8,80	0,63
139	BANDURSKIEGO 87,88,89	5011	2906	3 215	0,904	8,41	9,30	8,80	0,50
140	PRZYJACIÓŁ ŻOŁNIERZA 14,16,18,20,22	5012	2346	2 440	0,962	8,94	9,30	8,80	0,50
141	PRZYJACIÓŁ ŻOŁNIERZA 24,26,28,30,32	5013	2443	2 429	1,006	9,35	9,35	8,80	0,55
142	PRZYJACIÓŁ ŻOŁNIERZA 34,36,38,40,42,44	5014	2363	2 212	1,068	9,93	9,93	9,17	0,77
143	PRZYJACIÓŁ ŻOŁNIERZA 46,48,50,52,54,56	5015	2638	2 666	0,989	9,20	9,30	8,80	0,50
144	PRZYJACIÓŁ ŻOŁNIERZA 60,62	5016	911	897	1,016	9,45	9,45	8,80	0,65
145	PRZYJACIÓŁ ŻOŁNIERZA 64,66,68,70,72	5017	1925	1 942	0,991	9,22	9,30	9,30	0,00
146	PRZYJACIÓŁ ŻOŁNIERZA 76,78,80	5018	1155	1 211	0,954	8,87	9,30	8,86	0,44
147	PRZYJACIÓŁ ŻOŁNIERZA 82,84	5019	824	887	0,929	8,64	9,30	8,80	0,50
148	PRZYJACIÓŁ ŻOŁNIERZA 86,88,90,92	5020	2225	2 114	1,053	9,79	9,79	9,59	0,20
149	PRZYJACIÓŁ ŻOŁNIERZA 94,96,98	5021	1144	1 216	0,940	8,75	9,30	8,80	0,50
150	PRZYJACIÓŁ ŻOŁNIERZA 102,104,108,110,112	5022	1629	1 593	1,022	9,51	9,51	8,80	0,71
151	PRZYJACIÓŁ ŻOŁNIERZA 114,114A,114B	5023	725	717	1,012	9,41	9,41	9,06	0,35
152	PRZYJACIÓŁ ŻOŁNIERZA 116	5024	307	294	1,043	9,70	9,70	8,80	0,90
153	PRZYJACIÓŁ ŻOŁNIERZA 116A	5025	271	275	0,987	9,17	9,30	8,80	0,50
154	PRZYJACIÓŁ ŻOŁNIERZA 116B	5026	173	223	0,778	7,23	9,30	8,80	0,50
155	PRZYJACIÓŁ ŻOŁNIERZA 118,118A	5027	707	697	1,014	9,43	9,43	8,80	0,63
156	KORMORANÓW 1,3,5,7,9	6001	2051	1944	1,055	9,81	9,81	9,04	0,77

*[Signature]*

*[Signature]*

*[Signature]*



Zestawienie stawek opłat za gospodarowanie odpadami komunalnymi obowiązujących od 01 lutego 2022 r.

lp.	Adres nieruchomości	Nr nieruchomości	Ilość zużytej wody za 6 miesięcy wybranych z 18 m-cy bezpośrednio poprzedzających miesiąc, od którego obowiązuje deklaracja	Ilość zużytej wody wg. wskazań wodomierzy indywidualnych w III i IV kw. 2021 r.	Współczynnik (kol.3/kol.4)	(kol.5*9,30)	Stawka opłaty obowiązująca od 02.2022 r	Stawka opłaty obowiązująca do 01.2022 r	Wzrost/Spadek stawki (kol. 7 - kol.8)
			m <sup>3</sup>	m <sup>3</sup>		[zł/m <sup>3</sup> /m-c]	[zł/m <sup>3</sup> /m-c]	[zł/m <sup>3</sup> /m-c]	[zł/m <sup>3</sup> /m-c]
1	2	3	4	5	6	7	8	9	
157	KORMORANÓW 11,13,15,17,19	6002	2391	2456	0,974	9,06	9,30	8,80	0,50
158	KORMORANÓW 21,23,25,27,29	6003	2007	2149	0,934	8,68	9,30	8,90	0,40
159	KORMORANÓW 31,33,35,37,39,41	6004	2570	2522	1,019	9,48	9,48	8,90	0,58
160	AXENTOWICZA 2A	7001	149	148	1,007	9,36	9,36	9,68	-0,32
161	KRAŃCOWA 2A	7002	180	180	1	9,30	9,30	8,80	0,50
162	ZBYSZKA Z BOGDAŃCA 5,7,9,11,13,15	7003	784	801	0,979	9,11	9,30	8,80	0,50
163	MEWIA 4,6	7097	568	568	1	9,30	9,30	8,80	0,50

\* Proponowana stawka opłaty dla lokali socjalnych w wysokości 9,30 zł/m<sup>3</sup>/m-c

**ZASTĘPCA PREZESA**  
ds. Ekonomiczno-Finansowych  
Główny Księgowy  
*Zofia Onyśk*  
mgr Zofia Onyśk

**ZASTĘPCA PREZESA**  
ds. Eksploatacyjno-Technicznych  
*Karol Jagiełło*  
mgr inż. a.ch. Karol Jagiełło

**P R E Z E S**  
*Adam Humienik*  
mgr inż. Adam Humienik



Zestawienie stawek opłat z tytułu "poboru energii elektrycznej" obowiązujących od 01 lutego 2022 r.

l.p.	Nr nieruchomości	Adres budynku	Liczba lokali	Stawka opłaty		Zmiana stawki
				obowiązująca do 01.2022 r.	obowiązująca od 02.2022 r.	
				z/lok./m-c	z/lok./m-c	
1	2	3	4	5	6	7
OSIEDLE PIASTOWSKIE			<b>3 984</b>			
1	1001	ASNYKA 1	79	5,80	7,19	1,39
2	1002	ASNYKA 2	79	3,50	4,34	0,84
3	1003	ASNYKA 3	80	4,00	4,96	0,96
4	1004	NIEMCEWICZA 27-32	90	1,80	2,23	0,43
5	1005	KADŁUBKA 25-27A	90	1,50	1,86	0,36
6	1006	KADŁUBKA 28-30A	90	1,20	1,49	0,29
7	1007	KADŁUBKA 31	79	2,80	3,47	0,67
8	1008	KADŁUBKA 32	79	3,20	3,97	0,77
9	1009	KADŁUBKA 33	79	3,40	4,22	0,82
10	1010	CYRYLA I METODEGO 2, 3	44	8,30	10,29	1,99
11	1011	CYRYLA I METODEGO 4, 5	44	10,00	12,40	2,40
12	1012	CYRYLA I METODEGO 6, 7	44	9,40	11,66	2,26
13	1013	KADŁUBKA 1-5B	105	1,40	1,74	0,34
14	1014	OFIAR OŚWIĘCIMIA 34-36B	105	1,40	1,74	0,34
15	1015	OFIAR OŚWIĘCIMIA 16	186	1,40	1,74	0,34
16	1016	OFIAR OŚWIĘCIMIA 18	186	1,60	1,98	0,38
17	1017	KRÓLEWICZA KAZIMIERZA 3-15	105	1,80	2,23	0,43
18	1018	KRÓLEWICZA KAZIMIERZA 17-29	105	3,80	4,71	0,91
19	1019	KRÓLEWICZA KAZIMIERZA 31-43	105	2,50	3,10	0,60
20	1020	KRÓLEWICZA KAZIMIERZA 45-57	105	2,00	2,48	0,48
21	1021	KRÓLEWICZA KAZIMIERZA 59	186	1,40	1,74	0,34
22	1022	CYRYLA I METODEGO 11-17	105	1,50	1,86	0,36
23	1023	KRÓLEWICZA KAZIMIERZA 10-16	48	6,00	7,44	1,44
24	1024	RYNKOWA 29-41	105	1,30	1,61	0,31
25	1025	KRÓLEWICZA KAZIMIERZA 79-89	105	1,20	1,49	0,29
26	1026	KRÓLEWICZA KAZIMIERZA 65-77	105	1,40	1,74	0,34
27	1027	RYNKOWA 43	90	2,80	3,47	0,67
28	1028	RYNKOWA 8	90	2,90	3,60	0,70
29	1029	RYNKOWA 6	90	4,60	5,70	1,10
30	1030	RYNKOWA 4	90	3,10	3,84	0,74
31	1031	DEMBOWSKIEGO 25	90	3,70	4,59	0,89
32	1032	DEMBOWSKIEGO 27	90	3,00	3,72	0,72
33	1033	DEMBOWSKIEGO 11-23	105	1,40	1,74	0,34
34	1034	BRONIŚLAWY 14,14A, CEGIELSKIEGO 5,5A	39	7,40	9,18	1,78
35	1035	MARCINA 43-53	90	1,10	1,36	0,26
36	1036	MARCINA 29-41	105	1,40	1,74	0,34
37	1037	MARCINA 15-27	105	1,20	1,49	0,29
38	1038	MARCINA 1-13	105	1,20	1,49	0,29
39	1039	KOŁĄTAJA 28-28B	24	2,70	3,35	0,65
40	1040	KRASIŃSKIEGO 91	68	3,00	3,72	0,72
41	1041	KRASIŃSKIEGO 92	68	4,20	5,21	1,01
42	1042	KRASIŃSKIEGO 93	68	5,30	6,57	1,27
43	1043	ZAMOYSKIEGO 4	67	5,90	7,32	1,42
44	1044	ZAMOYSKIEGO 5	67	4,10	5,08	0,98

Zestawienie stawek opłat z tytułu "poboru energii elektrycznej" obowiązujących od 01 lutego 2022 r.

Lp.	Nr nieruchomości	Adres budynku	Liczba lokali	Stawka opłaty		Zmiana stawki
				obowiązująca do 01.2022 r. z/llok./m-c	obowiązująca od 02.2022 r. z/llok./m-c	
1	2	3	4	5	6	7
<b>OSIEDLE DRZETOWO</b>			<b>954</b>		<b>0,00</b>	
45	2001	LUBECKIEGO 15-25	40	6,10	7,56	1,46
46	2002	KOMUNY PARYSKIEJ 8-10	45	2,90	3,60	0,70
47	2003	WILLOWA 10	74	2,90	3,60	0,70
48	2004	RUGIAŃSKA 12	68	4,90	6,08	1,18
49	2005	RUGIAŃSKA 13	68	3,90	4,84	0,94
50	2006	RUGIAŃSKA 14	68	4,10	5,08	0,98
51	2007	RUGIAŃSKA 15	68	8,80	10,91	2,11
52	2008	RUGIAŃSKA 16	67	6,00	7,44	1,44
53	2009	RUGIAŃSKA 71-73	43	3,30	4,09	0,79
54	2010	RUGIAŃSKA 71A-73A	43	6,60	8,18	1,58
55	2011	RUGIAŃSKA 71B-73B	43	3,40	4,22	0,82
56	2012	RUGIAŃSKA 74-76	43	3,20	3,97	0,77
57	2013	RUGIAŃSKA 74A-76A	39	3,00	3,72	0,72
58	2014	STALMACHA 2	79	2,90	3,60	0,70
59	2015	STALMACHA 4	79	2,60	3,22	0,62
60	2016	STALMACHA 6	79	3,70	4,59	0,89
61	2024	WILLOWA 8	8	3,40	4,22	0,82
<b>OSIEDLE ARKOŃSKIE</b>			<b>2 201</b>			
62	3001	CHOPINA 4	66	5,90	7,32	1,42
63	3002	CHOPINA 6-8B	50	2,40	2,98	0,58
64	3003	CHOPINA 10-12B	60	3,60	4,46	0,86
65	3004	CHOPINA 30-46	90	5,00	6,20	1,20
66	3005	CHOPINA 48-64	90	4,80	5,95	1,15
67	3006	CHOPINA 66-82	90	1,90	2,36	0,46
68	3007	CHOPINA 84-100	90	2,30	2,85	0,55
69	3008	WIOSNY LUDÓW 22	71	5,50	6,82	1,32
70	3009	WIOSNY LUDÓW 24	76	5,40	6,70	1,30
71	3010	WIOSNY LUDÓW 26	77	6,00	7,44	1,44
72	3011	WIOSNY LUDÓW 28	76	5,20	6,45	1,25
73	3012	WIOSNY LUDÓW 30	76	6,80	8,43	1,63
74	3013	ZAKOLE 27-36	100	2,30	2,85	0,55
75	3014	ZAKOLE 14-23	100	2,20	2,73	0,53
76	3015	ZAKOLE 37-46	100	4,40	5,46	1,06
77	3016	ZAKOLE 47-55	90	5,80	7,19	1,39
78	3017	ZAKOLE 56	47	3,90	4,84	0,94
79	3018	ZAKOLE 57	47	4,00	4,96	0,96
80	3019	ZAKOLE 58	47	4,00	4,96	0,96
81	3020	ZAKOLE 59-62	80	2,40	2,98	0,58
82	3021	ZAKOLE 63	47	4,10	5,08	0,98
83	3022	BARTNICZA 2-8	40	9,90	12,28	2,38
84	3023	BARTNICZA 10-18	50	8,50	10,54	2,04
85	3024	BARTNICZA 20-28	50	6,80	8,43	1,63
86	3025	BARTNICZA 30-38	40	9,10	11,28	2,18
87	3026	BARTNICZA 42-50	50	5,30	6,57	1,27

DOM

*[Signature]*

*[Signature]*

*[Signature]*

Zestawienie stawek opłat z tytułu "poboru energii elektrycznej" obowiązujących od 01 lutego 2022 r.

l.p.	Nr nieruchomości	Adres budynku	Liczba lokali	Stawka opłaty		Zmiana stawki
				obowiązująca do 01.2022 r. z/lok./m-c	obowiązująca od 02.2022 r. z/lok./m-c	
1	2	3	4	5	6	7
88	3027	DUŃSKA 60-66, KOSTRZEWSKIEGO 20-24	51	6,70	8,31	1,61
89	3028	KOSTRZEWSKIEGO 28-32	35	3,90	4,84	0,94
90	3029	KOSTRZEWSKIEGO 36-42	40	5,00	6,20	1,20
91	3030	KOSTRZEWSKIEGO 44-52	48	7,50	9,30	1,80
92	3031	KOSTRZEWSKIEGO 54-58	32	4,70	5,83	1,13
93	3032	DUŃSKA 68-76	38	5,70	7,07	1,37
94	3033	ZŁOTOWSKA 1-1B	23	5,30	6,57	1,27
95	3034	ZŁOTOWSKA 4	15	5,20	6,45	1,25
96	3035	ZŁOTOWSKA 4A	15	6,90	8,56	1,66
97	3036	ZŁOTOWSKA 4B	16	5,30	6,57	1,27
98	3037	ZŁOTOWSKA 5-5A	16	5,30	6,57	1,27
99	3060	ZŁOTOWSKA 3-3C	32	3,20	3,97	0,77
100	3061	ZŁOTOWSKA 2-2D	40	4,60	5,70	1,10
<b>OSIEDLE KSIAŻĄT POMORSKICH</b>			<b>3 586</b>			
101	4001	MYŚLIWSKA 1-7	70	3,60	4,46	0,86
102	4002	MYŚLIWSKA 8-15	80	2,30	2,85	0,55
103	4003	ŚWIĘTOBORZYCÓW 32-38	210	3,00	3,72	0,72
104	4004	ŚWIĘTOBORZYCÓW 2-8	211	2,80	3,47	0,67
105	4005	ŚWIĘTOBORZYCÓW 10-30	120	2,40	2,98	0,58
106	4006	MYŚLIWSKA 16-18, KS. ZOFII 8-24	144	2,80	3,47	0,67
107	4007	JAROGNIEWA 19-23, KS. ZOFII 2-6	140	3,60	4,46	0,86
108	4008	JAROGNIEWA 2-18	90	2,70	3,35	0,65
109	4009	PASTERSKA 21-24	212	4,90	6,08	1,18
110	4010	Jarogniewa 26-36, Ka. Eryka 4-10, Przyjaciół Żołnierza 25-29	169	3,30	4,09	0,79
111	4011	PRZYJACIÓŁ ŻOŁNIERZA 31-37	211	5,10	6,32	1,22
112	4012	JAROGNIEWA 38, KS. ANASTAZJI 7-13	60	1,90	2,36	0,46
113	4013	KS. ANASTAZJI 15-27	69	2,40	2,98	0,58
114	4014	JAROGNIEWA 40, KS. ANASTAZJI 10-26	120	3,30	4,09	0,79
115	4015	CEDYŃSKA 10-26	90	3,10	3,84	0,74
116	4016	CZCIBORA 24-40	100	2,40	2,98	0,58
117	4017	CZCIBORA 16-22	211	3,20	3,97	0,77
118	4018	CEDYŃSKA 3-11, CZCIBORA 2-14	159	1,80	2,23	0,43
119	4019	KS. ELŻBIETY 9-25	90	2,10	2,60	0,50
120	4020	KS. ELŻBIETY 27-39	70	4,10	5,08	0,98
121	4021	WARCISŁAWA 9-15	58	3,60	4,46	0,86
122	4022	ŁUCZNICZA 15-19, SOSNOWA 1-4	110	3,70	4,59	0,89
123	4023	ŁUCZNICZA 31-35, TARCZOWA 9-15	110	3,80	4,71	0,91
124	4024	TARCZOWA 1-5	61	4,30	5,33	1,03
125	4025	ŁUCZNICZA 37-43	195	4,90	6,08	1,18
126	4026	ŁUCZNICZA 46-58	67	11,70	14,51	2,81
127	4027	ŁUCZNICZA 62, 66	330	3,60	4,46	0,86
128	4193	WILCZA 1G, 1F, 1E	29	16,00	19,84	3,84
<b>OSIEDLE BANDURSKIEGO</b>			<b>1 232</b>			
129	5001	BANDURSKIEGO 57-59	71	5,10	6,32	1,22

Zestawienie stawek opłat z tytułu "poboru energii elektrycznej" obowiązujących od 01 lutego 2022 r.

l.p.	Nr nieruchomości	Adres budynku	Liczba lokali	Stawka opłaty		Zmiana stawki
				obowiązująca do 01.2022 r. zł/lok./m-c	obowiązująca od 02.2022 r. zł/lok./m-c	
1	2	3	4	5	6	7
130	5002	BANDURSKIEGO 60, 61	28	6,20	7,69	1,49
131	5003	BANDURSKIEGO 82, 83	41	4,10	5,08	0,98
132	5004	BANDURSKIEGO 68-70	87	4,80	5,95	1,15
133	5005	BANDURSKIEGO 71-73	61	6,40	7,94	1,54
134	5006	BANDURSKIEGO 74-76	38	7,20	8,93	1,73
135	5007	BANDURSKIEGO 77, 78	65	5,90	7,32	1,42
136	5008	BANDURSKIEGO 79-82	40	4,00	4,96	0,96
137	5009	BANDURSKIEGO 83, 84	65	4,70	5,83	1,13
138	5010	BANDURSKIEGO 85, 86	64	6,20	7,69	1,49
139	5011	BANDURSKIEGO 87-89	88	6,10	7,56	1,46
140	5012	PRZYJACIÓŁ ŻOŁNIERZA 14-22	63	6,70	8,31	1,61
141	5013	PRZYJACIÓŁ ŻOŁNIERZA 24-32	66	6,00	7,44	1,44
142	5014	PRZYJACIÓŁ ŻOŁNIERZA 34-44	60	4,90	6,08	1,18
143	5015	PRZYJACIÓŁ ŻOŁNIERZA 46-56	70	7,60	9,42	1,82
144	5016	PRZYJACIÓŁ ŻOŁNIERZA 60-62	35	6,20	7,69	1,49
145	5017	PRZYJACIÓŁ ŻOŁNIERZA 64-72	49	7,60	9,42	1,82
146	5018	PRZYJACIÓŁ ŻOŁNIERZA 76-80	29	6,80	8,43	1,63
147	5019	PRZYJACIÓŁ ŻOŁNIERZA 82-84	25	5,10	6,32	1,22
148	5020	PRZYJACIÓŁ ŻOŁNIERZA 86-92	50	8,30	10,29	1,99
149	5021	PRZYJACIÓŁ ŻOŁNIERZA 94-98	30	5,40	6,70	1,30
150	5022	PRZYJACIÓŁ ŻOŁNIERZA 102-112	43	6,40	7,94	1,54
151	5023	PRZYJACIÓŁ ŻOŁNIERZA 114-114B	27	5,20	6,45	1,25
152	5024	PRZYJACIÓŁ ŻOŁNIERZA 116	6	9,30	11,53	2,23
153	5025	PRZYJACIÓŁ ŻOŁNIERZA 116-A	6	9,40	11,66	2,26
154	5026	PRZYJACIÓŁ ŻOŁNIERZA 116-B	6	10,00	12,40	2,40
155	5027	PRZYJACIÓŁ ŻOŁNIERZA -118-118A	19	7,20	8,93	1,73
<b>OSIEDLE KORMORANÓW</b>			<b>210</b>			
156	6001	KORMORANÓW 1-9	50	5,20	6,45	1,25
157	6002	KORMORANÓW 11-19	50	5,20	6,45	1,25
158	6003	KORMORANÓW 21-29	50	4,30	5,33	1,03
159	6004	KORMORANÓW 31-41	60	4,30	5,33	1,03
<b>OSIEDLE DOMÓW JEDNORODZINNYCH</b>			<b>45</b>			
160	7001	AXENTOWICZA 2-A	4	7,00	8,68	1,68
161	7002	KRAŃCOWA 2-A	4	6,70	8,31	1,61
162	7003	ZBYSZKA Z BOGDAŃCA 5-15	18	2,90	3,60	0,70
163	7097	MEWIA 4, 6	11	3,00	3,72	0,72
164	7098	ZIĘBY 4	2	3,00	3,72	0,72
165	7099	ZIĘBY 8	2	6,20	7,69	1,49
166	7100	ZIĘBY 6	2	*	*	
167	7101	ZIĘBY 10	2	3,00	3,72	0,72
<b>RAZEM</b>			<b>12 212</b>			

\* Czynsz najmu

Założenia do planu:

Wzrost stawek opłat o 24% w związku z podwyższeniem przez ENEA taryf cen energii elektrycznej w 2022 r.

**ZASTĘPCA PREZESA**  
ds. Ekonomiczno-Finansowych  
Główny Księgowy  
*Zofia Onyśk*  
mgr Zofia Onyśk

**ZASTĘPCA PREZESA**  
ds. Eksploatacyjno-Technicznych  
*Karol Jagiełło*  
mgr inż. arch. Karol Jagiełło

**P R E Z E S**  
*Adam Humienik*  
mgr inż. Adam Humienik

### Stawki opłat z tytułu "podatki"

Lp.	Nr nieruchomości	Adres nieruchomości	Składnik stawki z tytułu „podatki” za mienie pozostające majątkiem <sup>1)</sup> Spółdzielni [zł/m <sup>2</sup> p.u.xm-c]	Składnik stawki z tytułu „podatki” za mienie pozostające majątkiem Spółdzielni na Osiedlu <sup>2)</sup> [zł/m <sup>2</sup> p.u.xm-c]	Stawka opłaty z tytułu „podatki” <sup>3)</sup> obowiązująca od 01.02.2022 r. (k 126: k 21 :12 m-cy) + 0,04 [zł/m <sup>2</sup> p.u.xm-c]
1	2	3	4	5	6
1	1001	Asnyka 1	0,04	0,03	0,15
2	1002	Asnyka 2	0,04	0,03	0,15
3	1003	Asnyka 3	0,04	0,03	0,15
4	1034	Ceglarskiego 5,5a,5b,5c, Bronisławy 14,14a,14b,14c,14d	0,04	0,03	0,19
5	1033	Dembowskiego 11,13,15,17,19,21,23	0,04	0,03	0,16
6	1031 v	Dembowskiego 25	0,04	0,03	0,15
7	1032	Dembowskiego 27	0,04	0,03	0,17
8	1010	Cyryla i Metodego 2,3	0,04	0,03	0,17
9	1011	Cyryla i Metodego 4,5	0,04	0,03	0,17
10	1012	Cyryla i Metodego 6,7	0,04	0,03	0,18
11	1022	Cyryla i Metodego 11,12,13,14,15,16,17	0,04	0,03	0,16
12	1013	Kadłubka 1 – 5B	0,04	0,03	0,18
13	1005	Kadłubka 25,25a,26,26a,27,27a	0,04	0,03	0,16
14	1006	Kadłubka 28,28a,29,29a,30,30a	0,04	0,03	0,17
15	1007	Kadłubka 31	0,04	0,03	0,15
16	1008	Kadłubka 32	0,04	0,03	0,16
17	1009	Kadłubka 33	0,04	0,03	0,15
18	1039	Kołątaja 28,28a,28b	0,04	0,03	0,18
19	1040	Krasińskiego 91	0,04	0,03	0,17
20	1041	Krasińskiego 92	0,04	0,03	0,18
21	1042	Krasińskiego 93	0,04	0,03	0,19
22	1017	Kaz. Królewicza 3,5,7,9,11,13,15	0,04	0,03	0,17
23	1023	Kaz. Królewicza 10,12,14,16	0,04	0,03	0,19
24	1018	Kaz. Królewicza 17,19,21,23,25,27,29	0,04	0,03	0,18
25	1019	Kaz. Królewicza 31,33,35,37,39,41,43	0,04	0,03	0,17
26	1020	Kaz. Królewicza 45,47,49,51,53,55,57	0,04	0,03	0,17
27	1021	Kaz. Królewicza 59	0,04	0,03	0,16
28	1026	Kaz. Królewicza 65,67,69,71,73,75,77	0,04	0,03	0,18
29	1025	Kaz. Królewicza 79,81,82,83,85,87,89	0,04	0,03	0,19
30	1038	Marcina 1,3,5,7,9,11,13	0,04	0,03	0,14
31	1037	Marcina 15,17,19,21,23,25,27	0,04	0,03	0,15
32	1036	Marcina 29,31,33,35,37,39,41	0,04	0,03	0,14
33	1035	Marcina 43,45,47,49,51,53	0,04	0,03	0,17
34	1004	Niemcewiczka 27,28,29,30,31,32	0,04	0,03	0,16
35	1015	Ofiar Oświęcimia 16	0,04	0,03	0,18

36	1016	Ofiar Oświęcimia 18	0,04	0,03	0,15
37	1014	Ofiar Oświęcimia 34, 34a, 35, 35a, 36, 36a, 36b	0,04	0,03	0,18
38	1030	Rynkowa 4	0,04	0,03	0,17
39	1029	Rynkowa 6	0,04	0,03	0,16
40	1028	Rynkowa 8	0,04	0,03	0,15
41	1024	Rynkowa 29, 31, 33, 35, 37, 39, 41	0,04	0,03	0,18
42	1027	Rynkowa 43	0,04	0,03	0,18
43	1043	Zamoyskiego 4	0,04	0,03	0,21
44	1044	Zamoyskiego 5	0,04	0,03	0,18

- 1) dotyczy osób posiadających prawo odrębnej własności lokalu, będących członkami Spółdzielni
- 2) dotyczy osób posiadających prawo odrębnej własności lokalu, niebędących członkami Spółdzielni
- 3) dotyczy osób, którym przysługuje spółdzielcze własnościowe lub lokatorskie prawo do lokalu

**ZASTĘPCA PREZESA**  
ds. Ekonomiczno-Finansowych  
Główny Księgowy  
*mgr Zofia Onyśk*

**ZASTĘPCA PREZESA**  
ds. Eksploatacyjno-Technicznych  
*mgr inż. arch. Karol Jagiello*

**P R E Z E S**  
*mgr inż. Adam Hurmienik*



### Stawki opłat z tytułu "podatki"

Lp.	Nr nieruchomości	Adres nieruchomości	Składnik stawki z tytułu „podatki” za mienie pozostające majątkiem Spółdzielni <sup>1)</sup> [zł/m <sup>2</sup> p.u.xm-c]	Składnik stawki z tytułu „podatki” za mienie pozostające majątkiem Spółdzielni na Osiedlu <sup>2)</sup> [zł/m <sup>2</sup> p.u.xm-c]	Stawka opłaty z tytułu „podatki” <sup>3)</sup> obowiązująca od 01.02.2022 r. (k 112 : k 17 :12 m-cy) + 0,04 [zł/m <sup>2</sup> p.u.xm-c]
1	2	3	4	5	6
1	4018	Cedyńska 3,5,7,9,11 Czciwora 2,4,6,8,10,12,14	0,04	0,02	0,20
2	4015	Cedyńska 10,12,14,16,18,20,22,24,26	0,04	0,02	0,21
3	4017	Czciwora 16,18,20,22	0,04	0,02	0,16
4	4016	Czciwora 24,26,28,30,32,34,36,38,40	0,04	0,02	0,20
5	4008	Jarogniewa 2,4,6,8,10,12,14,16,18	0,04	0,02	0,20
6	4010	Jarogniewa 26,28,30,32,34,36 Ks. Eryka 4,6,8,10 Przyj. Żołnierza 25,27,29	0,04	0,02	0,19
7	4007	Jarogniewa 19,21,23 Ks. Zofii 2,4,6	0,04	0,02	0,20
8	4013	Ks. Anastazji 15,17,19,21,23,25,27	0,04	0,02	0,17
9	4019	Ks. Elżbiety 9,11,13,15,17,19,21,23,25	0,04	0,02	0,23
10	4020	Ks. Elżbiety 27,29,31,33,35,37,39	0,04	0,02	0,21
11	4025	Łucznicza 37,39,41,43	0,04	0,02	0,17
12	4026	Łucznicza 46,48,50,50a,52,54,56,56a,56b,58	0,04	0,02	0,19
13	4001	Myśliwska 1,2,3,4,5,6,7	0,04	0,02	0,21
14	4002	Myśliwska 8,9,10,11,12,13,14,15	0,04	0,02	0,20
15	4009	Pasterska 21,22,23,24	0,04	0,02	0,15
16	4022	Sosnowa 1,2,3,4, Łucznicza 15,17,19	0,04	0,02	0,19
17	4023	Tarczowa 9,11,13,15 Łucznicza 31,33,35	0,04	0,02	0,20
18	4024	Tarczowa 1, 3, 5	0,04	0,02	0,22
19	4006	Ks. Zofii 8,10,12,14,16,18,20,22,24 Myśliwska 16,17,18	0,04	0,02	0,17
20	4011	Przyj. Żołnierza 31,33,35,37	0,04	0,02	0,15
21	4012	Ks. Anastazji 7,9,11,13 Jarogniewa 38	0,04	0,02	0,20
22	4014	Ks. Anastazji 10,12,14,16,18,20,22,24,26 Jarogniewa 40	0,04	0,02	0,19
23	4004	Świętoborzyców 2,4,6,8	0,04	0,02	0,16
24	4005	Świętoborzyców 10-30	0,04	0,02	0,18
25	4003	Świętoborzyców 32,34,36,38	0,04	0,02	0,16
26	4021	Warcisława 9,11,13,15	0,04	0,02	0,20
27	4027	Łucznicza 62, Łucznicza 66	0,04	0,02	0,19
28	4193	Wilcza 1e, 1f, 1g	0,04	0,02	0,21

1) dotyczy osób posiadających prawo odrębnej własności lokalu, będących członkami Spółdzielni

2) dotyczy osób posiadających prawo odrębnej własności lokalu, niebędących członkami Spółdzielni

3) dotyczy osób, którym przysługuje spółdzielcze własnościowe lub lokatorskie prawo do lokalu

**ZASTĘPCA PREZESA**  
ds. Ekonomiczno-Finansowych  
Główny Księgowy

*mgr Zofia Onyśk*

**ZASTĘPCA PREZESA**  
ds. Eksploatacyjno-Technicznych

*mgr inż. arch. Karol Jagiełło*

**P R E Z E S**

*mgr inż. Adam Humienik*



### Stawki opłat z tytułu "podatki"

Lp.	Nr nieruchomości	Adres nieruchomości	Składnik stawki z tytułu „podatki” za mienie pozostające majątkiem Spółdzielni <sup>1)</sup> [zł/m <sup>2</sup> p.u.xm-c]	Składnik stawki z tytułu „podatki” za mienie pozostające majątkiem Spółdzielni na Osiedlu <sup>2)</sup> [zł/m <sup>2</sup> p.u.xm-c]	Stawka opłaty z tytułu „podatki” <sup>3)</sup> obowiązująca od 01.02.2022 r. (k 118: k 19 :12 m-cy) + 0,04 [zł/m <sup>2</sup> p.u.xm-c]
1	2	3	4	5	6
1	5001	Bp. Bandurskiego 57,58,59	0,04	0,04	0,15
2	5002	Bp. Bandurskiego 60,61	0,04	0,04	0,18
3	5003	Bp. Bandurskiego 62,63	0,04	0,04	0,17
4	5004	Bp. Bandurskiego 68,69,70	0,04	0,04	0,15
5	5005	Bp. Bandurskiego 71, 72, 73	0,04	0,04	0,18
6	5006	Bp. Bandurskiego 74,75,76	0,04	0,04	0,24
7	5007	Bp. Bandurskiego 77,78	0,04	0,04	0,16
8	5008	Bp. Bandurskiego 79,80,81,82	0,04	0,04	0,23
9	5009	Bp. Bandurskiego 83,84	0,04	0,04	0,15
10	5010	Bp. Bandurskiego 85,86	0,04	0,04	0,17
11	5011	Bp. Bandurskiego 87,88,89	0,04	0,04	0,14
12	5012	Przyj. Żołnierza 14,16,18,20,22	0,04	0,04	0,17
13	5013	Przyj. Żołnierza 24,26,28,30,32	0,04	0,04	0,19
14	5014	Przyj. Żołnierza 34,36,38,40,42,44	0,04	0,04	0,19
15	5015	Przyj. Żołnierza 46,48,50,52,54,56	0,04	0,04	0,19
16	5016	Przyj. Żołnierza 60,62	0,04	0,04	0,20
17	5017	Przyj. Żołnierza 64,66,68,70,72	0,04	0,04	0,21
18	5018	Przyj. Żołnierza 76,78,80	0,04	0,04	0,20
19	5019	Przyjaciół Żołnierza 82, 84	0,04	0,04	0,21
20	5020	Przyj. Żołnierza 86,88,90,92	0,04	0,04	0,21
21	5021	Przyj. Żołnierza 94,96,98	0,04	0,04	0,22
22	5022	Przyj. Żołnierza 102,104,108,110,112	0,04	0,04	0,18
23	5023	Przyj. Żołnierza 114,114a,114b	0,04	0,04	0,24
24	5024	Przyj. Żołnierza 116	0,04	0,04	0,23
25	5025	Przyj. Żołnierza 116a	0,04	0,04	0,22
26	5026	Przyj. Żołnierza 116b	0,04	0,04	0,23
27	5027	Przyj. Żołnierza 118,118a	0,04	0,04	0,22

1) dotyczy osób posiadających prawo odrębnej własności lokalu, będących członkami Spółdzielni

2) dotyczy osób posiadających prawo odrębnej własności lokalu, niebędących członkami Spółdzielni

3) dotyczy osób, którym przysługuje spółdzielcze własnościowe lub lokatorskie prawo do lokalu

Główny Księgowy

mgr Zofia Onysk

ZASTĘPCA PREZESA  
mgr inż. arch. Karol Jagiello

PREZES  
mgr inż. Adam Humienik



### Stawki opłat z tytułu "podatki"

Lp.	Nr nieruchomości	Adres nieruchomości	Składnik stawki z tytułu „podatki” za mienie pozostające majątkiem Spółdzielni <sup>1)</sup> [zł/m <sup>2</sup> p.u.xm-c]	Składnik stawki z tytułu „podatki” za mienie pozostające majątkiem Spółdzielni na Osiedlu <sup>2)</sup> [zł/m <sup>2</sup> p.u.xm-c]	Stawka opłaty z tytułu „podatki” <sup>3)</sup> obowiązująca od 01.02.2022 r. (k 62: k 15 :12 m-cy) + 0,04 [zł/m <sup>2</sup> p.u.xm-c]
1	2	3	4	5	6
1	6001	Kormoranów 1,3,5,7,9	0,04	0,03	0,19
2	6002	Kormoranów 11,13,15,17,19	0,04	0,03	0,20
3	6003	Kormoranów 21,23,25,27,29	0,04	0,03	0,20
4	6004	Kormoranów 31,33,35,37,39,41	0,04	0,03	0,20

- 1) dotyczy osób posiadających prawo odrębnej własności lokalu, będących członkami Spółdzielni
- 2) dotyczy osób posiadających prawo odrębnej własności lokalu, niebędących członkami Spółdzielni
- 3) dotyczy osób, którym przysługuje spółdzielcze własnościowe lub lokatorskie prawo do lokalu

ZASTĘPCA PREZESA  
ds. Ekonomiczno-Finansowych  
Sławni Księgowy  
*mgr Zofia Onyśk*

ZASTĘPCA PREZESA  
ds. Eksploatacyjno-Technicznych  
*mgr inż. arch. Karol Jagiełło*

P R E Z E S  
*mgr inż. Adam Humienik*



### Stawki opłat z tytułu "podatki"

Lp.	Nr nieruchomości	Adres nieruchomości	Składnik stawki z tytułu „podatki” <sup>1)</sup> za mienie pozostające majątkiem Spółdzielni	Składnik stawki z tytułu „podatki” <sup>2)</sup> za mienie pozostające majątkiem Spółdzielni na Osiedlu	Stawka opłaty z tytułu „podatki” <sup>3)</sup> obowiązująca od 01.02.2022
			[zł/m <sup>2</sup> p.u.xm-c]	[zł/m <sup>2</sup> p.u.xm-c]	[zł/m <sup>2</sup> p.u.xm-c]
1	2	3			
1	7005	Bociania 24	0,04	0,06	0,30
3	7020	Kukułeczki 26	0,04	0,06	0,24
4	7031	Skrzetuskiego 1	0,04	0,06	0,26
5	7035	Skrzetuskiego 15	0,04	0,06	0,22
6	7038	Skrzetuskiego 2	0,04	0,06	0,29
7	7041	Skrzetuskiego 29	0,04	0,06	0,22
9	7046	Skrzetuskiego 6	0,04	0,06	0,23
10		Zbyszka z Bogdańca 14	0,04	0,06	0,18
11	7002	Krańcowa 2A	0,04	0,06	0,16
12	7001	Axentowicza 2A	0,04	0,06	0,23
13	7100	Zięby 6	0,04	0,06	0,17

- 1) dotyczy osób posiadających prawo odrębnej własności lokalu, będących członkami Spółdzielni  
 2) dotyczy osób posiadających prawo odrębnej własności lokalu, niebędących członkami Spółdzielni  
 3) dotyczy osób, którym przysługuje spółdzielcze własnościowe lub lokatorskie prawo do lokalu

**ZASTĘPCA PREZESA**  
ds. Ekonomiczno-Finansowych  
Główny Księgowy  
*mgr Zofia Onysk*

**ZASTĘPCA PREZESA**  
ds. Eksploatacyjno-Technicznych  
*mgr inż. arch. Karol Jagiełło*

**P R E Z E S**  
*mgr inż. Adam Humienik*





### Stawki opłat z tytułu "podatki" ul. Zbyszka z Bogdańca 5-15

Lp.	Nr nieruchomości	Adres lokalu mieszkalnego	Imię i nazwisko	Stawka opłaty z tytułu „podatki” obowiązująca od 01.02.2022 r.  [zł/m <sup>2</sup> p.n.xm-c]
1	2	3	4	7
1	7003	Zbyszka z Bogdańca 5 (M2)	Szulc Paweł Szulc Tadeusz	0,50
2		Zbyszka z Bogdańca 7/1 (MW)	Danuta i Waldemar Krzemińscy	0,06
3		Zbyszka z Bogdańca 7/2 (MW)	Wang Lei	0,06
4		Zbyszka z Bogdańca 7/3 (M2)	Styszyński Dawid	0,26
5		Zbyszka z Bogdańca 7/4 (M2)	Wasiak Kamila, Wasiak Paweł	0,25
6		Zbyszka z Bogdańca 7/5 (MC)	Pilewska Barbara, Pilewski Arkadiusz	0,04
7		Zbyszka z Bogdańca 7/6 (MC)	Krzemińska Agnieszka, Krzemiński Sławomir	0,04
8		Zbyszka z Bogdańca 7/7 (M2)	Ferlas Magdalena	0,25
9		Zbyszka z Bogdańca 9 (M2)	Kotoński Wojciech	0,36
10		Zbyszka z Bogdańca 11 (M2)	Berus Maria, Berus Andrzej	0,36
11		Zbyszka z Bogdańca 13/1 (MC)	Badach Małgorzata, Badach Adam	0,04
12		Zbyszka z Bogdańca 13/2 (MC)	Grycko Damian	0,04
13		Zbyszka z Bogdańca 13/3 (M2)	Jarecka Janina, Jarecka Aleksandra, Jarecki Ryszard	0,06
14		Zbyszka z Bogdańca 13/4 (MW)	Babiarz Ewelina	0,06
15		Zbyszka z Bogdańca 13/5 (MC)	Gawron Agnieszka Gawron Piotr	0,04
16		Zbyszka z Bogdańca 13/6 (MC)	Greber Edyta	0,04
17		Zbyszka z Bogdańca 13/7 (MC)	Urbaniak Elżbieta Urbaniak Zenon	0,04
18		Zbyszka z Bogdańca 15 (MW)	Dubaniewicz Wiktor	0,06

KIEROWNIK DZIAŁU  
Eksploatacyjno-Techniczny  
mgr Joanna Krzyperska

*[Signature]*

**ZASTĘPCA PREZESA**  
ds. Eksploatacyjno-Technicznych  
mgr inż. arch. Karol Jagiello

**PREZES**  
mgr inż. Adam Humienik



### Stawki opłat z tytułu "podatki"

Lp.	Nr nieruchomości	Adres nieruchomości	Składnik stawki z tytułu „podatki” za mienie pozostające majątkiem Spółdzielni <sup>1)</sup> [zł/m <sup>2</sup> p.u.xm-c]	Składnik stawki z tytułu „podatki” za mienie pozostające majątkiem Spółdzielni na Osiedlu <sup>2)</sup> [zł/m <sup>2</sup> p.u.xm-c]	Stawka opłaty z tytułu „podatki” <sup>3)</sup> obowiązująca od 01.02.2022 r. (k 115: k 15 :12 m-cy) + 0,04 [zł/m <sup>2</sup> p.u.xm-c]
1	2	3	112	114	116
1	3027	Duńska 60-66, Kostrzewskiego 20,22,24	0,04	0,09	0,20
2	3032	Duńska 74-76, 68 – 72	0,04	0,09	0,22
3	3028	Kostrzewskiego 28 i 30,32	0,04	0,09	0,22
4	3029	Kostrzewskiego 36 i 38, 40, 42	0,04	0,09	0,21
5	3030	Kostrzewskiego 44-46, 48-52	0,04	0,09	0,18
6	3031	Kostrzewskiego 54 i 56-58	0,04	0,09	0,22
7	3037	Złotowska 5-5A	0,04	0,09	0,19
8	3033	Złotowska 1, 1A,1B	0,04	0,09	0,20
9	3060	Złotowska 3, 3a, 3b, 3c	0,04	0,09	0,20
10	3034	Złotowska 4	0,04	0,09	0,22
11	3035	Złotowska 4a	0,04	0,09	0,21
12	3036	Złotowska 4b	0,04	0,09	0,21
13	3061	Złotowska 2, 2a, 2b, 2c, 2d	0,04	0,09	0,21

- 1) dotyczy osób posiadających prawo odrębnej własności lokalu, będących członkami Spółdzielni  
2) dotyczy osób posiadających prawo odrębnej własności lokalu, niebędących członkami Spółdzielni  
3) dotyczy osób, którym przysługuje spółdzielcze własnościowe lub lokatorskie prawo do lokalu

ZASTĘPCA PREZESA  
ds. Ekonomiczno-Finansowych  
Ołówny Księgowy  
*mgr Zofia Onyśk*

ZASTĘPCA PREZESA  
ds. Eksploatacyjno-Technicznych  
*mgr inż. arch. Karol Jagiełło*

P R E Z E S

*mgr inż. Adam Humienik*



### Stawki opłat z tytułu "podatki"

Lp.	Nr nieruchomości	Adres nieruchomości	Składnik stawki z tytułu „podatki” za mienie pozostające majątkiem Spółdzielni <sup>1)</sup> [zł/m <sup>2</sup> p.u.xm-c]	Składnik stawki z tytułu „podatki” za mienie pozostające majątkiem Spółdzielni na Osiedlu <sup>2)</sup> [zł/m <sup>2</sup> p.u.xm-c]	Stawka opłaty z tytułu „podatki” <sup>3)</sup> obowiązująca od 01.02.2022 r. (k 116: k 17 :12 m-cy) + 0,04 [zł/m <sup>2</sup> p.u.xm-c]
1	2	3	4	5	6
1	3022	Bartnicza 2,4,6,8	0,04	0,06	0,20
2	3023	Bartnicza 10, 12, 14, 16, 18	0,04	0,06	0,20
3	3024	Bartnicza 20,22,24,26,28	0,04	0,06	0,18
4	3025	Bartnicza 30,32,34,36,38	0,04	0,06	0,23
5	3026	Bartnicza 42,44,46,48,50	0,04	0,06	0,17
6	3001	Chopina 4	0,04	0,06	0,18
7	3002	Chopina 6,6a,8,8a,8b	0,04	0,06	0,22
8	3003	Chopina 10,10a,10b,12,12a,12b	0,04	0,06	0,20
9	3004	Chopina 30,32,34,36,38,40,42,44,46	0,04	0,06	0,25
10	3005	Chopina 48,50,52,54,56,58,60,62,64	0,04	0,06	0,22
11	3006	Chopina 66,68,70,72,74,76,78,80,82	0,04	0,06	0,20
12	3007	Chopina 84,86,88,90,92,94,96,98,100	0,04	0,06	0,22
13	3008	Wiosny Ludów 22	0,04	0,06	0,17
14	3009	Wiosny Ludów 24	0,04	0,06	0,18
15	3010	Wiosny Ludów 26	0,04	0,06	0,20
16	3011	Wiosny Ludów 28	0,04	0,06	0,18
17	3012	Wiosny Ludów 30	0,04	0,06	0,19
18	3014	Zakole 14,15,16,17,18,19,20,21,22,23	0,04	0,06	0,17
19	3013	Zakole 27,28,29,30,31,32,33,34,35,36	0,04	0,06	0,18
20	3015	Zakole 37,38,39,40,41,42,43,44,45,46	0,04	0,06	0,19
21	3016	Zakole 47,48,49,50,51,52,53,54,55	0,04	0,06	0,20
22	3017	Zakole 56	0,04	0,06	0,23
23	3018	Zakole 57	0,04	0,06	0,19
24	3019	Zakole 58	0,04	0,06	0,18
25	3020	Zakole 59,60,61,62	0,04	0,06	0,19
26	3021	Zakole 63	0,04	0,06	0,17

- 1) dotyczy osób posiadających prawo odrębnej własności lokalu, będących członkami Spółdzielni  
2) dotyczy osób posiadających prawo odrębnej własności lokalu, niebędących członkami Spółdzielni  
3) dotyczy osób, którym przysługuje spółdzielcze własnościowe lub lokatorskie prawo do lokalu

ZASTĘPCA PREZESA  
ds. Ekonomiczno-Finansowych  
Główny Księgowy

mgr Zofia Onyśk

ZASTĘPCA PREZESA  
ds. Eksploatacyjno-Technicznych

mgr inż. arch/Karol Jagiello

P R E Z E S.

mgr inż. Adam Humienik



### Stawki opłat z tytułu "podatki"

Lp.	Nr nieruchomości	Adres nieruchomości	Składnik stawki z tytułu „podatki” za mienie pozostające majątkiem Spółdzielni <sup>1)</sup> [zł/m <sup>2</sup> p.u.xm-c]	Składnik stawki z tytułu „podatki” za mienie pozostające majątkiem Spółdzielni na Osiedlu <sup>2)</sup> [zł/m <sup>2</sup> p.u.xm-c]	Stawka opłaty z tytułu „podatki” <sup>3)</sup> obowiązująca od 01.02.2022 r. (k 116: k 15 :12 m-cy) + 0,04 [zł/m <sup>2</sup> p.u.xm-c]
1	2	3	4	5	6
1	2002	Komuny Paryskiej 8,9,10	0,04	0,02	0,16
2	2001	Lubeckiego 15,17,19,21,23,25	0,04	0,02	0,21
3	2004	Rugiańska 12	0,04	0,02	0,17
4	2005	Rugiańska 13	0,04	0,02	0,17
5	2006	Rugiańska 14	0,04	0,02	0,17
6	2007	Rugiańska 15	0,04	0,02	0,17
7	2008	Rugiańska 16	0,04	0,02	0,19
8	2009	Rugiańska 71,72,73	0,04	0,02	0,19
9	2010	Rugiańska 71a,72a,73a	0,04	0,02	0,21
10	2011	Rugiańska 71b,72b,73b	0,04	0,02	0,19
11	2012	Rugiańska 74,75,76	0,04	0,02	0,19
12	2013	Rugiańska 74a,75a,76a	0,04	0,02	0,21
13	2014	Stalmacha 2	0,04	0,02	0,15
14	2015	Stalmacha 4	0,04	0,02	0,15
15	2016	Stalmacha 6	0,04	0,02	0,14
16	2003	Willowa 10	0,04	0,02	0,15
17	2024	Willowa 8	0,04	0,02	0,27

1) dotyczy osób posiadających prawo odrębnej własności lokalu, będących członkami Spółdzielni

2) dotyczy osób posiadających prawo odrębnej własności lokalu, niebędących członkami Spółdzielni

3) dotyczy osób, którym przysługuje spółdzielcze własnościowe lub lokatorskie prawo do lokalu

**ZASTĘPCA PREZESA**  
ds. Ekonomiczno-Finansowych  
Główny Księgowy  
*[Podpis]*  
mgr Zofia Onysk

**ZASTĘPCA PREZESA**  
ds. Eksploatacyjno-Technicznych  
*[Podpis]*  
mgr inż. arch. Karol Jagiello

**P R E Z E S**  
*[Podpis]*  
mgr inż. Adam Humienik

